

































































MIEJSKOWY PLAN ZAGOSPODAROWANIA PRZESTRZENNEGO DLA MIASTA OZIMKA, NOWEJ SCHODNI, CZĘŚCI WSI ANTONIÓW ORAZ CZĘŚCI WSI SCHODNIA

WYŁOŻENIE DO PUBLICZNEGO WGLĄDU

SKALA 1:2 000
przeskalowano do 1:5000

Załącznik nr 1
do uchwały nr ...
Rady Miejskiej w Ozimku
z dnia

LEGENDA:

-  Granice obszaru objętego planem
-  Linie rozgraniczające tereny o różnym przeznaczeniu lub różnych zasadach zagospodarowania
-  Określające linie zabudowy
-  Naprzeczające linie zabudowy
-  Tereny zabudowy mieszkaniowej wielorodzinnej
-  Tereny zabudowy mieszkaniowej jednorodzinnej
-  Tereny zabudowy zagrodowej
-  Tereny zabudowy mieszkaniowej jednorodzinnej z obszarów
-  Tereny zabudowy usługowej oraz zabudowy mieszkaniowej
-  Tereny usług publicznych
-  Tereny usług kulturalnej
-  Tereny usług
-  Tereny usług sportu, turystyki i rekreacji
-  Tereny obiektów produkcyjnych, składowych i magazynów oraz usługowych
-  Tereny obsługi produkcji w gospodarstwach rolnych, hodowlanych, ogrodniczych
-  Tereny obsługi parkowej
-  Tereny oświaty
-  Tereny ogrodnicze
-  Tereny rolnicze
-  Tereny leśne
-  Tereny wód powierzchniowych śródlądowych
-  Tereny infrastruktury technicznej - elektroenergetyka
-  Tereny infrastruktury technicznej - kanalizacja
-  Tereny infrastruktury technicznej - gazownictwo
-  Tereny infrastruktury technicznej - ciepłownictwo
-  Tereny infrastruktury technicznej - zaopatrzenie w wodę
-  Tereny obsługi komunikacji samochodowej
-  Tereny linii kolejowej
-  Tereny dróg publicznych klasy GP - ogólnego ruchu przeprawnego
-  Tereny dróg publicznych klasy Z - zbiorcze
-  Tereny dróg publicznych klasy L - lokalne
-  Tereny dróg publicznych klasy D - drogowo
-  Tereny dróg wewnętrznych
-  Tereny dróg powożeniowych
-  Tereny ciągów pieszych
-  Tereny dróg transportu rowerowego
-  Obszary wyznaczone do rezerwy obszarowej
-  Obszary wyznaczone do rezerwy obszarowej zabudowy
-  Stawiska archeologiczne
-  Granice strefy "B" ochrony konserwatorskiej
-  Przestrzenie publiczne
-  Lokalizacja projektowanej elektrowni wodnej na rzece Mała Piana
-  Obszar dopuszczalnej lokalizacji paneli fotowoltaicznych o całkowitej mocy powyżej 100kW - granice obszaru stanowią granice oddziaływania
-  Obszar, na którym dopuszczona jest lokalizacja wielkopowierzchniowych obiektów handlowych
-  Granice Obszaru Chronionego Krajobrazu "Lasy Słobowsko-Turawskie"
-  Główne korytarze ekologiczne
-  Odległość walorów faunistycznych
-  Granice Obszaru Złomiska Wód Podziemnych nr 335 "Złomnik Krapkowice - Strzeżenie Ciepłota"
-  Strefy ochronne ujęć wody - bezpodzielne
-  Strefy ochrony sanitariatów od omyłkowości
-  Scażki rowerowe
-  Obszary, w których przewidziano wystąpienie powodzi przy wodostanie: wysoki raz na 10 lat (10%)
-  Obszary, w których przewidziano wystąpienie powodzi przy średnim wodostanie: wysoki raz na 100 lat (1%)
-  Obszary, w których przewidziano wystąpienie powodzi przy niskim wodostanie: wysoki raz na 500 lat (0,2%)
-  Projektowany przebieg wady przeciwpowodziowej
-  Gęstość wysokości cennego
-  Linie elektroenergetyczne średniego napięcia wraz ze strefą ochronną
-  Linie elektroenergetyczne wysokiego napięcia 110 kV wraz ze strefą technologiczną
-  Granice terenów zamkniętych
-  Zabudowlany most
-  Stawiska rolnicze chronione - stobczyka kukawki
-  Stawiska zalewki chronionych
-  Błota europejskiego
-  Błotniska łęgowe

Oznaczenia:
A - wieś Antoniów
B - Miasto Ozimek
C - wieś Schodnia
D - wieś Nowa Schodnia